

**FICHA TÉCNICA REFERENCIAL DE IDENTIFICACIÓN DE PUNTO CRÍTICO EN RIO CABANILLAS EN SECTOR YAPUSCACHI ,
DISTRITO DE CABANA, PROVINCIA DE SAN ROMAN, DEPARTAMENTO DE PUNO**

PROPUESTA: LIMPIEZA, DESCOLMATACIÓN Y CONFORMACIÓN DE DIQUE CON ENROCADO EN LA MARGEN DERECHA DEL RÍO CABANILLAS, SECTOR YAPUSCACHI, DISTRITO DE CABANA, PROVINCIA DE SAN ROMÁN, DEPARTAMENTO DE PUNO.

1. UBICACIÓN:

AAA **TITICACA** ALA **JULIACA** Fecha **15/12/2023**

1.1. Ubicación política

Departamento **PUNO** Provincia **SAN ROMAN** Distrito **CABANA** Sector **YAPUSCACHI**

1.2. Ubicación hidrográfica

Unidad hidrográfica **CUENCA COATA** Cuerpo de agua **RIO CABANILLAS**

1.3. Ubicación geográfica - Coordenadas UTM (Datum: WGS 84)

	Inicial			Final			Margen	Observación
	Norte (Y):	Este (X):	Zona	Norte (Y):	Este (X):	Zona		
TRAMO 1	8,272,720.00	357,597.00	19S	8,272,888	357,800	19S	Derecho	
TRAMO 2	8,273,157.00	358,151.00	19S	8,273,431	358,384	19S	Derecho	

2. EVALUACIÓN DE LA ZONA EXPUESTA:

2.1 Tipo de peligro

☐ Inundación ☐ Flujos de detritos ☒ Erosión fluvial

2.2. Geología

la descripción de las careacteristicas geologicas de la cuenca del río Coata, estan relacionadas genéticamente con los principales eventos geologicos ocurridos en la región, destacando entre ellos movimientos téctónicos de tensión y comprensión que han originado un intenso fallamiento y erosión siguiendo la orientación de la cordillera de los Andes. en la cuenca de los ríos Cabanillas y Lampa afloran rocas de diferentes composiciones cuyas edades van desde el pricambrio al cuaternario reciente, estando compuestas mayormente por rocas sedimentarias y metamorficas cubiertas por depositos de rocas volcánicas y depositos consolidados modernos. Para rocas de edad jurasica que afloran en el cuadrangulo de Lagunillas y Laguna de Saracocha, se tiene en la base calisas sinomerianas cubiertas de lututas negras piritosas de edad coluviana, con calisas delgadas intercaladas cerca al tope y finalmente ariniscas cuarzosas con estratificación de corriente con desechos de plantas en el techo e intercalaciones de limonitas rojas pertenecientes al jurasico sperior cretasico inferior.

La geomorfología del río Cabanillas, es una cuenca con regimen hidrico permanente por el tema de sistema Rugulado Lagunillas, uno de los afluentes principales del río Coata, que tiene como origen los procipales afluentes río Cerrillos que deriva de la represa Lagunillas y el río Verde no regulado, a lo largo del río estan instaladas las bocatomas de ocho irrigaciones, el cauce del río tiene una pendiente 0.20 %, el cauce del río se encuentra colmatado de material de sedimento de arena fina y hormigon lo que ha originado el encauzamiento del curso del agua hacia la defensa ribereña con enrocado existente, originando la socavación de las unas y el colapso del enrocado en los tramos identificados como puntos criticos, lo cual presenta inminente oeligro de romper la conformación del dique con material propio del cauce y afectar tierras acricolas de la Irrighación Yanarico y de la Irrigación Yocara y afectar a la Bocatoma y el canal de derivación de la irrigación Yocara.

Gravoso	X	Arenas	X	Limo	-	Arcillas	-
----------------	----------	---------------	----------	-------------	----------	-----------------	----------

Gravoso(Mayores a 2 mm), Arenoso(2 mm - 0.1 mm) y Arcilloso(menores de 0.1 mm)

2.3. Hidrología

Las inundaciones son eventos naturales, dado por la ocupación lenta o súbita del agua de quebradas y ríos en zonas y áreas que habitualmente están libres de protección o donde los niveles de las cotas de encauzamiento de los cuerpos de agua es sobrepasado por las aguas, producto de las intensas lluvias continuas en las cuencas o fuentes de agua (lagos, lagunas) las cuales al exceder su capacidad provocan el desborde, ocasionando afectación y daños a poblaciones, cultivos, infraestructuras, vías entre otros. El río Cabanillas que es afluente principal del río Coata no es ajena a estos fenómenos, a continuación se describe el estado situacional y las características que presenta el mencionado río.

Los caudales que descarga el río Cabanillas, alcanzan hasta un caudal máximo extraordinario de 350 m³/s, (según estudios de evaluación de los recursos hídricos en las cuencas de los ríos Cabanillas y Lampa, INRENA - 2007), en los meses de lluvia el caudal que descarga afectan las estructuras del dique de enrocado de la margen derecha, el mismo que se encuentra colapsada una parte donde se ha producido el desborde en las últimas precipitaciones y en las próximas temporadas lluvias existe inminente peligro de colapsar el cuerpo de todo el dique enrocado aguas abajo del punto crítico identificado. Cabe indicar se tiene la información de registro puntual de descarga del mencionado río, por lo que se adjunta la información de precipitación máxima en 24 horas de la Estación Meteorológica Cabanillas, la más cercana al área de estudio.

AÑO	Q(m ³ /s)	AÑO	Q(m ³ /s)	AÑO	Q(m ³ /s)	AÑO	Q(m ³ /s)
1964	22.00	1976	38.20	1988	46.00	2000	31.60
1965	27.80	1977	36.70	1989	29.50	2001	44.20
1966	25.00	1978	25.90	1990	31.00	2002	30.50
1967	31.20	1979	31.80	1991	20.20	2003	42.30
1968	22.20	1980	33.20	1992	21.20	2004	29.60
1969	27.20	1981	26.20	1993	53.40	2005	66.00
1970	24.00	1982	13.40	1994	54.60	2006	35.20
1971	30.80	1983	21.00	1995	15.50	-	-
1972	31.80	1984	28.20	1996	42.70	-	-
1973	40.00	1985	20.50	1997	44.60	-	-
1974	43.60	1986	54.20	1998	39.50	-	-
1975	36.00	1987	29.00	1999	34.90	-	-

2.4. Elementos expuestos:

En la zona de intervención, se identificaron los siguientes elementos expuestos:

Nº de Habitantes	Nº de Viviendas	Tipo	Nº de I.E./P.A.E .S.	Nombre	Centros de Salud	Nombre	Otros	Nombre
130	0	Material rustico	-	-	-	-	-	-

En la zona intervenida del río Cabanillas se ha identificado las siguientes áreas productivas e infraestructuras relacionadas:

Área Total (ha)	Cultivos	Área (ha)	Total cabezas de Ganado	Clase	Nº	Infraestructura afectada	Nombre	Cantidad	Longitud (m)
34.50	Avena	8	344	Vacunos	140	Bocatomas	Yocara	1	120
	Papa	5		Ovinos	160	Canales	Yocara	1	3,000
	Haba	1.5		Camelidos	40	Puentes	-	-	-
	Quinua	3.5		Equinos	0	Carreteras	-	-	-
	Cebada	4.5		Porcinos	0	Redes Electricas	-	-	-
	Alfalfa	12		otros	4	Servicios de agua y desagüe	-	-	-

3. EVALUACIÓN ECONÓMICA:

De la evaluación de daños se obtuvo la siguiente información:

Número de familias afectadas	Servicio eléctrico afectado		Servicio de agua y desagüe afectados		Número de instituciones educativas afectadas	Número de Centros de salud afectados
	Si	No	Si	No		
130	-	-	-	-	-	-

Cultivos afectados		Ganado afectado		Red eléctrica afectada (km)	Servicio de agua y desagüe afectados (km)	INFRAESTRUCTURA HIDRÁULICA AFECTADA						INFRAESTRUCTURA VIAL AFECTADA			
Cultivo	Área (ha)	Tipo de ganado	Nº de cabezas			BOCATOMAS (Und)	CANALES (Km)	DIQUES (Km)	DRENES (Km)	ACÉQUIAS (Km)	OTROS	CARRETERAS (Km)	CAMINOS (Km)	PUENTES (Und)	OTROS
Avena	8	Vacunos	140	-	-	1	3	-	-	-	-	-	-	-	-
Papa	5	Ovinos	160	-	-	-	-	-	-	-	-	-	-	-	-
Haba	1.5	Camelidos	40	-	-	-	-	-	-	-	-	-	-	-	-
Quinua	3.5	Equinos	0	-	-	-	-	-	-	-	-	-	-	-	-
Cebada	4.5	Porcinos	0	-	-	-	-	-	-	-	-	-	-	-	-
Alfalfa	12	otros	4	-	-	-	-	-	-	-	-	-	-	-	-

4. PROPUESTA TÉCNICA:

4.1.-Estructural

Con la finalidad de disminuir la vulnerabilidad existente en el tramo crítico del río Cabanillas, se propone implementar las siguientes actividades:

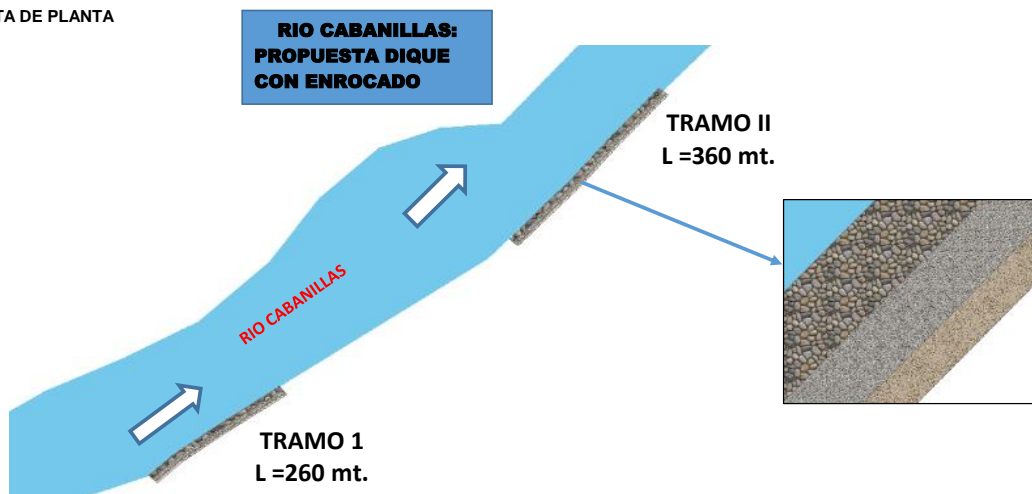
- Limpieza y descolmatación del cauce del río Cabanilla en una longitud de 620.0 m.
- Conformación de diques con material propio, en la margen izquierda y derecha del río Cabanillaas en una longitud de 620.0 m.
- Protección con enrocado, en el margen izquierda y derecha del río Cabanillas en una longitud de 620.0 m

4.2.- No Estructurales

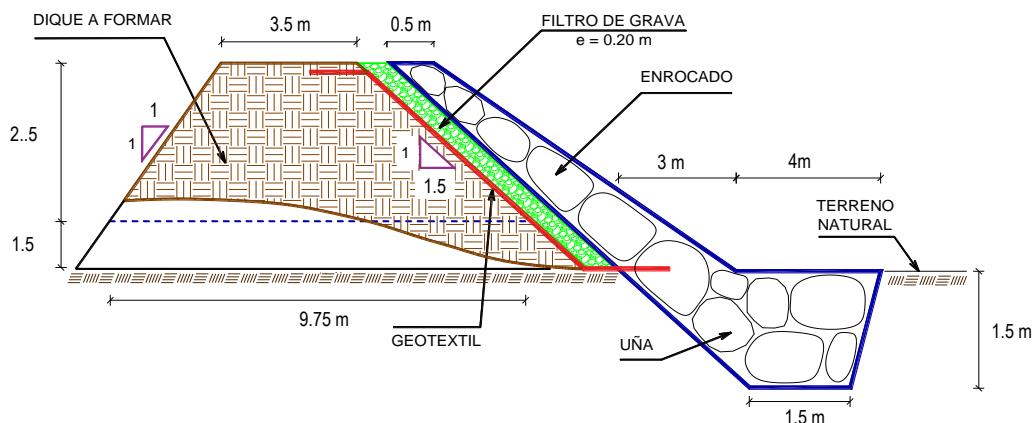
Las Municipalidades conjuntamente con el apoyo del Centro de Operaciones de Emergencia Regional del gobierno regional y el Instituto de Defensa Civil - INDECI, deberán de sensibilizar sobre los sistemas de alerta temprana comunitaria, mapas de evacuación, zonas seguras y ayuda humanitaria; asimismo, la Autoridad Nacional del Agua debe realizar capacitaciones sobre la importancia de la delimitación de fajas marginales asociada a un ordenanza local o regional, talleres de sensibilización a la población en temas de gestión de riesgos de desastres, para que las poblaciones afectadas se encuentren preparadas a los fenómenos negativos de la naturaleza.

5. ESQUEMA DE PROPUESTA TÉCNICA:

5.1.- VISTA DE PLANTA



5.2.-VISTA DE PERFIL



6. IMAGEN SATELITAL DE ZONA VULNERABLE (GOOGLE EARTH)**7. PANEL FOTOGRÁFICO DE ZONA VULNERABLE**

FIGURA N°01: TRAMO CRÍTICO EN EL RÍO CABANILLAS EN SECTOR YAPUSCACHI,, DISTRITO DE CABANA, PROVINCIA DE SAN ROMAN - PUNO.



FIGURA N°02: TRAMO CRÍTICO EN EL RÍO CABANILLAS MARGEN DERECHA, DONDE SE OBSERVA EL ENROCADO COLAPSADO

8. PRESUPUESTO ESTIMADO:

ITEM	DESCRIPCIÓN	UND.	METRADO	PRECIO S/.	PARCIAL S/.
01	LIMPIEZA, DESCOLMATACIÓN (L=1000 M) Y PROTECCIÓN CON DIQUE ENROCADO L= 620.00 M.				
01.01	OBRAS PROVISIONALES				2,987.49
01.01.01	CARTEL INFORMATIVO DE LA ACTIVIDAD 3.60 x 4.80 m	und	1.00	1,680.54	1,680.54
01.01.02	CASETA DE GUARDIANA Y/O ALMACEN	m2	15.00	87.13	1,306.95
01.02	OBRAS PRELIMINARES				28,692.97
01.02.01	MOVILIZACIÓN Y DESMOVILIZACIÓN DE MAQUINARIA	VJE	2.00	8,175.59	16,351.18
01.02.02	HABILITACION DE VIAS DE ACCESO	km	0.20	6,200.40	1,240.08
01.02.03	RAMPA DE INGRESO Y SALIDA A LA ZONA DE TRABAJO	m3	28.00	4.83	135.24
01.02.04	TRAZO Y REPLANTEO	Km	1.00	2,209.64	2,209.64
01.02.05	CONTROL TOPOGRAFICO	Km	1.00	2,721.83	2,721.83
01.02.06	DESVÍO DEL RÍO	m	500.00	12.07	6,035.00
01.03	MOVIMIENTO DE TIERRAS				413,992.80
01.03.02	LIMPIEZA Y DESCOLMATACIÓN DEL CAUCE	m3	30,000.00	5.89	176,700.00
01.03.03	CONFORMACIÓN DE DIQUE CON MATERIAL PROPIO	m3	32,400.00	6.14	198,936.00
01.03.04	EXCAVACIÓN PARA UNA DE ENROCADO	m3	2,610.20	10.57	27,589.81
01.03.05	PERFILADO Y REFINE EN TALUD DE DIQUE	m2	3,354.20	3.21	10,766.98
01.04	PROTECCIÓN CON ENROCADO				841,035.63
01.04.01	SUMINISTRO, TRANSPORTE E INSTALACION DE GEOTEXTIL NO TEJIDO	m2	3,974.20	13.08	51,982.54
01.04.02	SUMINISTRO, TRANSPORTE Y COLOCACION DE FILTRO DE GRAVA	m3	670.84	128.54	86,229.77
01.04.03	EXTRACCIÓN DE ROCAS CON EXPLOSIVOS PARA ENROCADO	m3	5,710.20	32.95	188,151.09
01.04.04	SELECCIÓN Y ACOPIO DE ROCAS	m3	5,710.20	15.35	87,651.57
01.04.05	CARGUÍO Y TRANSPORTE DE ROCAS	m3	5,710.20	61.82	353,004.56
01.04.06	ACOMODO DE ROCAS EN UNA DE ENROCADO	m3	2,088.16	15.60	32,575.30
01.04.07	ACOMODO DE ROCAS EN TALUD DE ENROCADO	m3	2,480.00	16.71	41,440.80
1.05	MITIGACION AMBIENTAL				3,000.00
01.05.01	PLAN DE MANEJO AMBIENTAL	glb	1.00	3,000.00	3,000.00
1.06	FLETE TERRESTRE				3,500.00
01.06.01	FLETE TERRESTRE	glb	1.00	3,500.00	3,500.00
COSTO DIRECTO					1,293,208.89
GASTOS GENERALES (10%CD)					129,320.89
UTILIDAD (10%CD)					129,320.89
SUB TOTAL					1,551,850.67
IGV (18%)					279,333.12
TOTAL					1,831,183.79
SUPERVISIÓN (3% CD)					38,796.27
SEGUIMIENTO Y MONITOREO (1% CD)					12,932.09
FICHA DEFINITIVA					15,000.00
PRESUPUESTO TOTAL REFERENCIAL					1,897,912.14

SON: UN MILLON OCHOCIENTOS NOVENTA Y SIETE MIL NOVECIENTOS DOCE CON 14/100 SOLES



9. CRONOGRAMA REFERENCIAL DE LA PROPUESTA TECNICA

ITEM	ACTIVIDAD	UND.	PLAZO DE EJECUCION (DÍAS)							
			MES 01				MES 02			
			I	II	III	IV	I	II	III	IV
1.00	LIMPIEZA, DESCOLMATACIÓN (L=1000 M) Y PROTECCIÓN CON DIQUE ENROCADO L= 620.00 M.									
1.01	OBRAS PROVISIONALES									
01.01.01	CARTEL INFORMATIVO DE LA ACTIVIDAD 3.60 x 4.80 m	Und.								
01.01.02	CASETA DE GUARDIANIA Y/O ALMACEN	m2								
1.02	OBRAS PRELIMINARES									
01.02.01	MOVILIZACIÓN Y DESMOVILIZACIÓN MAQUINARIA PESADA	vje								
01.02.02	HABILITACIÓN DE VÍAS DE ACCESO	Km								
01.02.03	RAMPA DE INGRESO Y SALIDA A LA ZONA DE TRABAJO	m3								
01.02.04	TRAZO Y REPLANTEO	Km								
01.02.05	CONTROL TOPOGRAFICO									
01.02.06	DESIVIO DEL RÍO	M								
1.03	MOVIMIENTO DE TIERRAS									
01.03.01	LIMPIEZA Y DESCOLMATACIÓN DEL CAUCE	m3								
01.03.02	CONFORMACIÓN DE DIQUE CON MATERIAL PROPIO	m3								
01.03.03	EXCAVACIÓN PARA UNA DE ENROCADO	m3								
01.03.04	PERFILADO Y REFINE EN TALUD DE DIQUE	m2								
1.04	PROTECCIÓN CON ENROCADO									
01.04.01	SUMINISTRO, TRANSPORTE E INSTALACION DE GEOTEXTIL NO TEJIDO	m2								
01.04.02	SUMINISTRO, TRANSPORTE Y COLOCACION DE FILTRO DE GRAVA	m3								
01.04.03	EXTRACCIÓN DE ROCAS	m3								
01.04.04	SELECCIÓN Y ACOPIO DE ROCAS	m3								
01.04.05	CARGUÍO Y TRANSPORTE DE ROCAS	m3								
01.04.06	ACOMODO DE ROCAS EN UNA DE ENROCADO	m3								
01.04.07	ACOMODO DE ROCAS EN TALUD DE ENROCADO	m3								
1.05	MITIGACION AMBIENTAL									
01.05.01	MITIGACION AMBIENTAL	gib								
1.06	FLETE TERRESTRE									
01.06.01	FLETE TERRESTRE	GBL								

ACTIVIDADES A REALIZAR PARA EL CUMPLIMIENTO DE LA PROPUESTA TECNICA REFERENCIAL

Item	Actividades	Mes 01		Mes 02		Mes 03		Mes 04
		15	30	15	30	15	30	15
1.01								
1.02	CONTRATACION							
1.03	EJECUCION							
1.04	SUPERVISION							
1.05	SEGUMIENTO							
1.06	LIQUIDACION							

Fecha de elaboración de la ficha: 15/12/2023

NOTA : * LA PRESENTE FICHA TECNICA ES REFERENCIAL, RESPECTO AL PRESUPUESTO, METRADOS, COSTOS UNITARIOS E INSUMOS; DEBIENDO SER LA FICHA TECNICA DEFINITIVA LA QUE ESTABLEZCA EL PRESUPUESTO DE LA ACTIVIDAD U OBRA.

* LA PROPUESTA TECNICA ES REFERENCIAL Y PUEDE VARIAR DE ACUERDO AL ESTUDIO DE LA FICHA TECNICA DEFINITIVA



PRESUPUESTO REFERENCIAL DE LA PROPUESTA TECNICA

Actividad: **LIMPIEZA, DESCOLMATACIÓN Y CONFORMACIÓN DE DIQUE CON ENROCADO EN LA MARGEN DERECHA DEL RÍO CABANILLAS, SECTOR YAPUSCACHI, DISTRITO DE CABANA, PROVINCIA DE SAN ROMÁN, DEPARTAMENTO DE PUNO.**

Lugar: **SECTOR YAPUSCACHI, DISTRITO DE CABANA, PROVINCIA DE SAN ROMÁN, DEPARTAMENTO DE PUNO.**

Fecha: **15/12/2023**

ITEM	DESCRIPCIÓN	UND.	METRADO	PRECIO S/.	PARCIAL S/.
01	LIMPIEZA, DESCOLMATACIÓN (L=1000 M) Y PROTECCIÓN CON DIQUE ENROCADO L= 620.00 M.				
01.01	OBRAS PROVISIONALES				2,987.49
01.01.01	CARTEL INFORMATIVO DE LA ACTIVIDAD 3.60 x 4.80 m	und	1.00	1,680.54	1,680.54
01.01.02	CASETA DE GUARDIANIA Y/O ALMACEN	m2	15.00	87.13	1,306.95
01.02	OBRAS PRELIMINARES				28,692.97
01.02.01	MOVILIZACIÓN Y DESMOVILIZACIÓN DE MAQUINARIA	VJE	2.00	8,175.59	16,351.18
01.02.02	HABILITACION DE VIAS DE ACCESO	km	0.20	6,200.40	1,240.08
01.02.03	RAMPA DE INGRESO Y SALIDA A LA ZONA DE TRABAJO	m3	28.00	4.83	135.24
01.02.04	TRAZO Y REPLANTEO	Km	1.00	2,209.64	2,209.64
01.02.05	CONTROL TOPOGRAFICO	Km	1.00	2,721.83	2,721.83
01.02.06	DESVÍO DEL RÍO	m	500.00	12.07	6,035.00
01.03	MOVIMIENTO DE TIERRAS				413,992.80
01.03.02	LIMPIEZA Y DESCOLMATACIÓN DEL CAUCE	m3	30,000.00	5.89	176,700.00
01.03.03	CONFORMACIÓN DE DIQUE CON MATERIAL PROPIO	m3	32,400.00	6.14	198,936.00
01.03.04	EXCAVACIÓN PARA UÑA DE ENROCADO	m3	2,610.20	10.57	27,589.81
01.03.05	PERFILADO Y REFINE EN TALUD DE DIQUE	m2	3,354.20	3.21	10,766.98
01.04	PROTECCIÓN CON ENROCADO				841,035.63
01.04.01	SUMINISTRO, TRANSPORTE E INSTALACION DE GEOTEXTIL NO TEJIDO	m2	3,974.20	13.08	51,982.54
01.04.02	SUMINISTRO, TRANSPORTE Y COLOCACION DE FILTRO DE GRAVA	m3	670.84	128.54	86,229.77
01.04.03	EXTRACCIÓN DE ROCAS CON EXPLOSIVOS PARA ENROCADO	m3	5,710.20	32.95	188,151.09
01.04.04	SELECCIÓN Y ACOPIO DE ROCAS	m3	5,710.20	15.35	87,651.57
01.04.05	CARGUÍO Y TRANSPORTE DE ROCAS	m3	5,710.20	61.82	353,004.56
01.04.06	ACOMODO DE ROCAS EN UÑA DE ENROCADO	m3	2,088.16	15.60	32,575.30
01.04.07	ACOMODO DE ROCAS EN TALUD DE ENROCADO	m3	2,480.00	16.71	41,440.80
1.05	MITIGACION AMBIENTAL				3,000.00
01.05.01	PLAN DE MANEJO AMBIENTAL	glb	1.00	3,000.00	3,000.00
1.06	FLETE TERRESTRE				3,500.00
01.06.01	FLETE TERRESTRE	glb	1.00	3,500.00	3,500.00

COSTO DIRECTO	1,293,208.89
GASTOS GENERALES (10%CD)	129,320.89
UTILIDAD (10%CD)	129,320.89
SUB TOTAL	1,551,850.67
IGV (18%)	279,333.12
TOTAL	1,831,183.79
SUPERVISIÓN (3% CD)	38,796.27
SEGUIMIENTO Y MONITOREO (1% CD)	12,932.09
FICHA DEFINITIVA	15,000.00
PRESUPUESTO TOTAL REFERENCIAL	1,897,912.14

SON: UN MILLON OCHOCIENTOS NOVENTA Y SIETE MIL NOVECIENTOS DOCE CON 14/100 SOLES

NOTA: EL PRESUPUESTO ES REFERENCIAL, DEBIENDO SER LA FICHA TECNICA DEFINITIVA LA QUE ESTABLEZCA EL PRESUPUESTO FINAL DE LA ACTIVIDAD U OBRA

PLANILLA GENERAL DE METRADOS REFERENCIAL

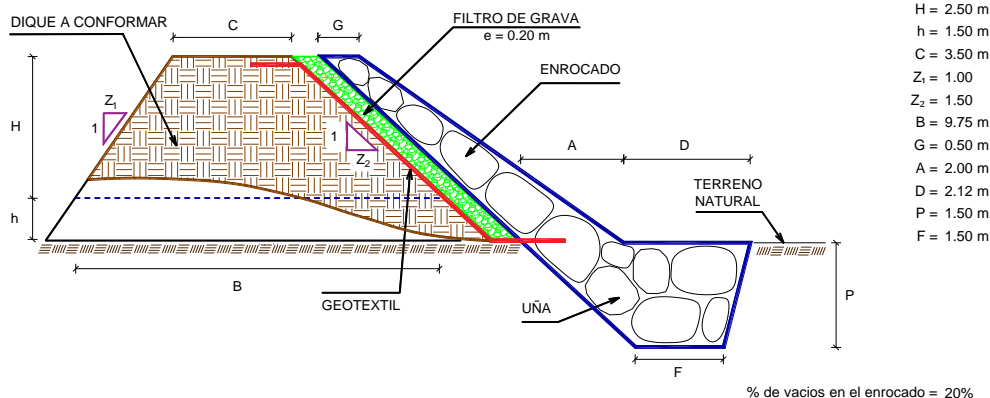
Actividad: LIMPIEZA, DESCOLMATACIÓN Y CONFORMACIÓN DE DIQUE CON ENROCADO EN LA MARGEN DERECHA DEL RÍO CABANILLAS, SECTOR YAPUSCACHI, DISTRITO DE CABANA, PROVINCIA DE SAN ROMÁN, DEPARTAMENTO DE PUNO.

Ubicación: SECTOR YAPUSCACHI, DISTRITO DE CABANA, PROVINCIA DE SAN ROMÁN, DEPARTAMENTO DE PUNO.

Fecha : 15/12/2023

Item	Descripción	Unid.	Nro veces	Dimensiones			Parcial	Total
				Largo	Ancho	Altura		
1.00	LIMPIEZA, DESCOLMATACIÓN (L=1000 M) Y PROTECCIÓN CON DIQUE ENROCADO L= 620.00 M.							
1.01	OBRAS PROVISIONALES							
01.01.01	CARTEL INFORMATIVO DE LA ACTIVIDAD 3.60 x 4.80 m	Und.	1.00				1.00	1.00
01.01.02	CASETA DE GUARDIANIA Y/O ALMACEN	m2	1.00	5.00	3.00		15.00	15.00
1.02	OBRAS PRELIMINARES							
01.02.01	MOVILIZACIÓN Y DESMOVILIZACIÓN MAQUINARIA PESADA	vje	2.00				2.00	2.00
01.02.02	HABILITACION DE VIAS DE ACCESO	Km	1.00	0.20			0.20	0.20
01.02.03	RAMPA DE INGRESO Y SALIDA A LA ZONA DE TRABAJO	m3	1.00	7.00	2.00	2.00	28.00	28.00
01.02.04	TRAZO Y REPLANTEO	Km	1.00	1.00			1.00	1.00
01.02.05	CONTROL TOPOGRAFICO	Km	1.00	1.00			1.00	1.00
01.02.06	DESVÍO DEL RÍO	M	1.00	500.00			500.00	500.00
1.03	MOVIMIENTO DE TIERRAS							
01.03.01	LIMPIEZA Y DESCOLMATACIÓN DEL CAUCE	m3	1.00	1,000.0	60.00	0.50	30,000.00	30,000.00
01.03.02	CONFORMACIÓN DE DIQUE CON MATERIAL PROPIO	m3	2.00	1,000.0	6.00	2.70	32,400.00	32,400.00
					Area Cad			
01.03.03	EXCAVACIÓN PARA UÑA DE ENROCADO	m3	1.00	620.0	4.21		2,610.20	2,610.20
01.03.04	PERFILADO Y REFINE EN TALUD DE DIQUE	m2	1.00	620.0		5.41	3,354.20	3,354.20
1.04	PROTECCIÓN CON ENROCADO							
01.04.01	SUMINISTRO, TRANSPORTE E INSTALACION DE GEOTEXTIL NO TEJIDO	m2	1.00	620.0	6.41		3,974.20	3,974.20
01.04.02	SUMINISTRO, TRANSPORTE Y COLOCACION DE FILTRO DE GRAVA	m3	1.00	620.0	0.20	5.41	670.84	670.84
01.04.03	EXTRACCIÓN DE ROCAS	m3			Area Cad			5,710.20
	Extracción de rocas para talud		1.00	620.0	5.00		3,100.00	
	Extracción de rocas para uña		1.00	620.0	4.21		2,610.20	
01.04.04	SELECCIÓN Y ACOPIO DE ROCAS	m3						5,710.20
	Selección y acopio de rocas para talud		1.00	620.0	5.00		3,100.00	
	Selección y acopio de rocas para uña		1.00	620.0	4.21		2,610.20	
01.04.05	CARGUÍO Y TRANSPORTE DE ROCAS	m3						5,710.20
	Carguio y transporte de rocas para talud		1.00	620.0	5.00		3,100.00	
	Carguio y transporte de rocas para uña		1.00	620.0	4.21		2,610.20	
01.04.06	ACOMODO DE ROCAS EN UÑA DE ENROCADO	m3						2,088.16
	Acomodo de rocas para uña de enrocado		1.00	620.0	4.21		2,088.16	
01.04.07	ACOMODO DE ROCAS EN TALUD DE ENROCADO	m3						2,480.00
	Acomodo de rocas para talud de enrocado		1.00	620.0	5.00		2,480.00	
1.05	MITIGACION AMBIENTAL							
01.05.01	MITIGACION AMBIENTAL	glb	1.00				1.00	1.00
1.06	FLETE TERRESTRE							
01.06.01	FLETE TERRESTRE	glb	1.00				1.00	1.00

ESQUEMA DE LA PROPUESTA TECNICA



NOTA: LOS METRADOS SON REFERENCIALES, DEBIENDO SER LA FICHA TECNICA DEFINITIVA LA QUE ESTABLEZCA LOS VALORES FINALES, DE ACUERDO AL PLANTEAMIENTO ESTRUCTURAL



ANALISIS DE COSTOS UNITARIOS REFERENCIAL

Actividad : LIMPIEZA, DESCOLMATACIÓN Y CONFORMACIÓN DE DIQUE CON ENROCADO EN LA MARGEN DERECHA DEL RÍO CABANILLAS, SECTOR YAPUSCACHI. DISTRITO DE CABANA. PROVINCIA DE SAN ROMÁN. DEPARTAMENTO DE PUNO.

Lugar : SECTOR YAPUSCACHI, DISTRITO DE CABANA, PROVINCIA DE SAN ROMÁN, DEPARTAMENTO DE PUNO.

Fecha : 15/12/2023

Partida	01.01	CARTEL DE IDENTIFICACION DE ACTIVIDAD					
Rendimiento	und/DIA	1.0000	EQ.	1.0000	Costo unitario directo por : und		1,680.54
Código	Descripción Recurso		Unidad	Cuadrilla	Cantidad	Precio S/.	Parcial S/.
Mano de Obra							
0101010003	OPERARIO		hh	1.0000	8.0000	26.15	209.20
0101010005	PEON		hh	2.0000	16.0000	18.60	297.60
							506.80
Materiales							
02041200010009	CLAVOS PARA MADERA CON CABEZA DE 2" A 4"		kg		2.0000	7.27	14.54
0207030001	HORMIGON		m3		0.4800	40.00	19.20
0213010001	CEMENTO PORTLAND TIPO I (42.5 kg)		bol		1.2000	29.00	34.80
0231010001	MADERA TORNILLO		p2		70.0000	7.00	490.00
02901500260004	GIGANTOGRAFIA SEGUN DISEÑO		und		1.0000	600.00	600.00
							1,158.54
Equipos							
0301010006	HERRAMIENTAS MANUALES		%mo		3.0000	506.80	15.20
							15.20
Partida	01.02	CASETA DE GUARDIANIA Y/O ALMACEN					
Rendimiento	m2/DIA	20.0000	EQ.	20.0000	Costo unitario directo por : m2		87.13
Código	Descripción Recurso		Unidad	Cuadrilla	Cantidad	Precio S/.	Parcial S/.
Mano de Obra							
0101010003	OPERARIO		hh	1.0000	0.4000	26.15	10.46
0101010004	OFICIAL		hh	1.0000	0.4000	20.57	8.23
0101010005	PEON		hh	1.0000	0.4000	18.60	7.44
							26.13
Materiales							
02041200010005	CLAVOS PARA MADERA CON CABEZA DE 3"		kg		0.2500	7.27	1.82
0204180008	CALAMINA GALVANIZADA e=0.14 mm		m2		0.8000	6.90	5.52
0231010001	MADERA TORNILLO		p2		6.0000	7.00	42.00
02310500010007	TRIPLAY LUPUNA E= 6 mm		m2		0.7500	14.50	10.88
							60.22
Equipos							
0301010006	HERRAMIENTAS MANUALES		%mo		3.0000	26.13	0.78
							0.78
Partida	02.01	MOVILIZACION Y DESMOVILIZACION DE MAQUINARIAS Y EQUIPOS					
Rendimiento	VJE/DIA	1.0000	EQ.	1.0000	Costo unitario directo por : glb		8,175.59
Código	Descripción Recurso		Unidad	Cuadrilla	Cantidad	Precio S/.	Parcial S/.
Mano de Obra							
0101010005	PEON		hh	6.0000	48.0000	18.60	892.80
							892.80
Equipos							
0301010006	HERRAMIENTAS MANUALES		%mo		3.0000	892.80	26.78
03012200010003	CAMION PLATAFORMA 4 x 2 300 HP 19 tn		hm	0.7500	6.0000	381.36	2,288.16
0301220011	CAMION SEMI TRAYLER 6 x4 330 HP 35 TN		hm	1.8750	15.0000	331.19	4,967.85
							7,282.79
Partida	02.02	HABILITACION DE CAMINO DE ACCESO					
Rendimiento	km/DIA	0.8000	EQ.	0.8000	Costo unitario directo por : km		6,200.40
Código	Descripción Recurso		Unidad	Cuadrilla	Cantidad	Precio S/.	Parcial S/.
Mano de Obra							
0101010004	OFICIAL		hh	1.0000	10.0000	20.57	205.70



0101010005	PEON	hh	1.0000	10.0000	18.60	186.00
						391.70
Equipos						
03011800020002	TRACTOR DE ORUGAS DE 300-330 HP	hm	1.0000	10.0000	580.87	5,808.70
						5,808.70

Partida **02.03** **RAMPAS DE INGRESO Y SALIDA A LA ACTIVIDAD**

Rendimiento	m3/DIA	1,000.0000	EQ.	1,000.0000	Costo unitario directo por : m3		4.83
Código	Descripción Recurso		Unidad	Cuadrilla	Cantidad	Precio S/.	Parcial S/.
Mano de Obra							
0101010005	PEON		hh	1.0000	0.0080	18.60	0.15
0101010010	OFICIAL (CONTROLADOR)		hh	0.1000	0.0008	20.57	0.02
							0.17
Equipos							
0301010006	HERRAMIENTAS MANUALES		%mo		3.0000	0.17	0.01
03011800020002	TRACTOR DE ORUGAS DE 300-330 HP		hm	1.0000	0.0080	580.87	4.65
							4.66

Partida **02.04** **TRAZO Y REPLANTEO**

Rendimiento	km/DIA	1.0000	EQ.	1.0000	Costo unitario directo por : km		2,209.64
Código	Descripción Recurso		Unidad	Cuadrilla	Cantidad	Precio S/.	Parcial S/.
Mano de Obra							
0101010003	OPERARIO		hh	1.0000	8.0000	26.15	209.20
0101010005	PEON		hh	6.0000	48.0000	18.60	892.80
0101030000	TOPOGRAFO		hh	1.0000	8.0000	26.42	211.36
01010300030001	AYUDANTE DE TOPOGRAFIA		día	4.0000	4.0000	26.26	105.04
							1,418.40
Materiales							
02040300010043	FIERRO 3/8"		var		0.5000	22.30	11.15
0213010001	CEMENTO PORTLAND TIPO I (42.5 kg)		bol		3.6000	29.00	104.40
02130300010001	YESO BOLSA 28 kg		bol		3.0000	14.00	42.00
0231040001	ESTACAS DE MADERA		und		50.0000	4.65	232.50
0240020001	PINTURA ESMALTE		gal		0.3500	59.66	20.88
							410.93
Equipos							
0301000014	MIRAS		día	2.0000	2.0000	17.36	34.72
0301000015	JALONES		día	4.0000	4.0000	14.96	59.84
0301000022	ESTACION TOTAL		he	1.0000	8.0000	18.92	151.36
0301000023	NIVEL TOPOGRAFICO		hm	1.0000	8.0000	11.48	91.84
0301010006	HERRAMIENTAS MANUALES		%mo		3.0000	1,418.40	42.55
							380.31

Partida **02.05** **CONTROL TOPOGRAFICO**

Rendimiento	km/DIA	0.2500	EQ.	0.2500	Costo unitario directo por : km		2,721.83
Código	Descripción Recurso		Unidad	Cuadrilla	Cantidad	Precio S/.	Parcial S/.
Mano de Obra							
0101010004	OFICIAL		hh	0.2500	8.0000	20.57	164.56
0101010005	PEON		hh	0.2500	8.0000	18.60	148.80
0101030000	TOPOGRAFO		hh	1.0000	32.0000	26.42	845.44
01010300030001	AYUDANTE DE TOPOGRAFIA		hh	1.0000	32.0000	26.26	840.32
							1,999.12
Materiales							
02130300010001	YESO BOLSA 28 kg		bol		3.0000	14.00	42.00
0231040001	ESTACAS DE MADERA		und		50.0000	4.65	232.50

**PERÚ****Ministerio
de Desarrollo Agrario
y Riego**

0240020001	PINTURA ESMALTE	gal	0.3500	59.66	20.88	
					295.38	
		Equipos				
0301000023	NIVEL TOPOGRAFICO	hm	1.0000	32.0000	11.48	367.36
0301010006	HERRAMIENTAS MANUALES	%mo		3.0000	1,999.12	59.97
						427.33
Partida	02.06	DESVIO DE CAUCE DE RIO				
Rendimiento	m/DIA		EQ.	320.0000	Costo unitario directo por : m	12.07
Código	Descripción Recurso	Unidad	Cuadrilla	Cantidad	Precio S/.	Parcial S/.
		Mano de Obra				
0101010003	OPERARIO	hh	1.0000	0.0250	26.15	0.65
0101010004	OFICIAL	hh	0.5000	0.0125	20.57	0.26
0101010005	PEON	hh	2.0000	0.0500	18.60	0.93
						1.84
		Equipos				
0301010006	HERRAMIENTAS MANUALES	%mo		3.0000	1.84	0.06
03011800020004	TRACTOR DE ORUGAS DE 310-347 HP	hm	1.0000	0.0250	406.78	10.17
						10.23
Partida	03.01	LIMPIEZA Y DESCOLMATACIÓN DE CAUCE DE RIO				
Rendimiento	m3/DIA		EQ.	850.0000	Costo unitario directo por : m3	5.89
Código	Descripción Recurso	Unidad	Cuadrilla	Cantidad	Precio S/.	Parcial S/.
		Mano de Obra				
0101010003	OPERARIO	hh	1.0000	0.0094	26.15	0.25
0101010005	PEON	hh	1.0000	0.0094	18.60	0.17
						0.42
		Equipos				
0301010006	HERRAMIENTAS MANUALES	%mo		3.0000	0.42	0.01
03011800020002	TRACTOR DE ORUGAS DE 300-330 HP	hm	1.0000	0.0094	580.87	5.46
						5.47
Partida	03.02	CONFORMACION DE DIQUE SECO C/ MAQUINARIA CON MATERIAL PROPIO				
Rendimiento	m3/DIA		EQ.	810.0000	Costo unitario directo por : m3	6.14
Código	Descripción Recurso	Unidad	Cuadrilla	Cantidad	Precio S/.	Parcial S/.
		Mano de Obra				
0101010005	PEON	hh	1.0000	0.0099	18.60	0.18
0101010010	OFICIAL (CONTROLADOR)	hh	1.0000	0.0099	20.57	0.20
						0.38
		Equipos				
0301010006	HERRAMIENTAS MANUALES	%mo		3.0000	0.38	0.01
03011800020002	TRACTOR DE ORUGAS DE 300-330 HP	hm	1.0000	0.0099	580.87	5.75
						5.76
Partida	03.03	EXCAVACION DE UÑA PARA DIQUE				
Rendimiento	m3/DIA		EQ.	350.0000	Costo unitario directo por : m3	10.57
Código	Descripción Recurso	Unidad	Cuadrilla	Cantidad	Precio S/.	Parcial S/.
		Mano de Obra				
0101010004	OFICIAL	hh	1.0000	0.0229	20.57	0.47
0101010005	PEON	hh	1.0000	0.0229	18.60	0.43
						0.90
		Equipos				
0301010006	HERRAMIENTAS MANUALES	%mo		5.0000	0.90	0.05
03011700010007	EXCAVADORA SOBRE ORUGAS 170 - 250 HP 1	hm	1.0000	0.0229	419.93	9.62
						9.67

**PERÚ****Ministerio
de Desarrollo Agrario
y Riego**

Partida	03.04 PERFILADO Y REFINE EN TALUD DE DIQUE						
Rendimiento	m2/DIA	1,200.0000	EQ.	1,200.0000	Costo unitario directo por : m2		3.21
Código	Descripción Recurso		Unidad	Cuadrilla	Cantidad	Precio S/.	Parcial S/.
		Mano de Obra					
0101010004	OFICIAL		hh	1.0000	0.0067	20.57	0.14
0101010005	PEON		hh	2.0000	0.0133	18.60	0.25
							0.39
		Equipos					
0301010006	HERRAMIENTAS MANUALES		%mo		3.0000	0.39	0.01
03011700010007	EXCAVADORA SOBRE ORUGAS 170 - 250 HP 1		hm	1.0000	0.0067	419.93	2.81
							2.82
Partida	04.01 GEOTEXTIL NO TEJIDO DE 400 GR/M2 (INCLUYE SUMINISTRO E INSTALACION)						
Rendimiento	m2/DIA	400.0000	EQ.	400.0000	Costo unitario directo por : m2		13.08
Código	Descripción Recurso		Unidad	Cuadrilla	Cantidad	Precio S/.	Parcial S/.
		Mano de Obra					
0101010003	OPERARIO		hh	1.0000	0.0200	26.15	0.52
0101010004	OFICIAL		hh	1.0000	0.0200	20.57	0.41
0101010005	PEON		hh	4.0000	0.0800	18.60	1.49
							2.42
		Materiales					
0210020009	GEOTEXTIL NO TEJIDO MACTEX MT200		m2		1.0500	10.09	10.59
							10.59
		Equipos					
0301010006	HERRAMIENTAS MANUALES		%mo		3.0000	2.42	0.07
							0.07
Partida	04.02 SUMINISTRO, TRANSPORTE Y COLOCACION DE FILTRO DE GRAVA						
Rendimiento	m3/DIA	250.0000	EQ.	250.0000	Costo unitario directo por : m3		128.54
Código	Descripción Recurso		Unidad	Cuadrilla	Cantidad	Precio S/.	Parcial S/.
		Mano de Obra					
0101010005	PEON		hh	62.5000	2.0000	18.60	37.20
0101010010	OFICIAL (CONTROLADOR)		hh	3.1250	0.1000	20.57	2.06
							39.26
		Materiales					
0207010012	GRAVA SELECCIONADA 2-6 MM3		m3		1.1000	76.27	83.90
							83.90
		Equipos					
0301010006	HERRAMIENTAS MANUALES		%mo		3.0000	39.26	1.18
03011700010007	EXCAVADORA SOBRE ORUGAS 170 - 250 HP 1		hm	0.3125	0.0100	419.93	4.20
							5.38
Partida	04.03 EXTRACCION DE ROCA C/EXPLOSIVOS						
Rendimiento	m3/DIA	200.0000	EQ.	200.0000	Costo unitario directo por : m3		32.95
Código	Descripción Recurso		Unidad	Cuadrilla	Cantidad	Precio S/.	Parcial S/.
		Mano de Obra					
0101010007	PERFORISTA		hh	2.0000	0.0800	26.42	2.11
0101010010	OFICIAL (CONTROLADOR)		hh	1.0000	0.0400	20.57	0.82
0101010011	AYUDANTE DE PERFORISTA		hh	2.0000	0.0800	18.48	1.48
01020100000013	TECNICO (AUTORIZADO x DISCAMEC)		hh	1.0000	0.0400	30.00	1.20
							5.61
		Materiales					
0255100001	DINAMITA AL 65%		kg		0.2500	6.94	1.74



025510009	MECHA L DE SEGURIDAD IMPERMEABLE BLANCA	m		1.0000	15.00	15.00
0255100010	FULMINANTE	und		1.0000	1.20	1.20
0290230059	BARRENO DE 7/8" x 5 HP	und		0.0170	82.00	1.39
						19.33

Equipos

0301010006	HERRAMIENTAS MANUALES	%mo		5.0000	5.61	0.28
03011400020002	MARTILLO NEUMATICO DE 29 kg	hm	2.0000	0.0800	6.04	0.48
03011400060005	COMPRESORA NEUMATICA 196 HP 600 - 690 PCM	hm	1.0000	0.0400	181.13	7.25
						8.01

Partida **04.04** **SELECCION Y ACOPIO DE ROCA EN CANTERA**

Rendimiento	m3/DIA	250.0000	EQ.	250.0000	Costo unitario directo por : m3	15.35
-------------	---------------	-----------------	-----	-----------------	---------------------------------	--------------

Código	Descripción Recurso	Unidad	Cuadrilla	Cantidad	Precio S/.	Parcial S/.
Mano de Obra						
0101010004	OFICIAL	hh	1.0000	0.0320	20.57	0.66
0101010005	PEON	hh	2.0000	0.0640	18.60	1.19
						1.85

Equipos

0301010006	HERRAMIENTAS MANUALES	%mo		3.0000	1.85	0.06
03011700010007	EXCAVADORA SOBRE ORUGAS 170 - 250 HP 1	hm	1.0000	0.0320	419.93	13.44
						13.50

Partida **04.05** **CARGUIO Y TRANSPORTE DE ROCA DIST. 16 km**

Rendimiento	m3/DIA	200.0000	EQ.	200.0000	Costo unitario directo por : m3	61.82
-------------	---------------	-----------------	-----	-----------------	---------------------------------	--------------

Código	Descripción Recurso	Unidad	Cuadrilla	Cantidad	Precio S/.	Parcial S/.
Mano de Obra						
0101010004	OFICIAL	hh	1.0000	0.0400	20.57	0.82
						0.82

Equipos

0301010006	HERRAMIENTAS MANUALES	%mo		5.0000	0.82	0.04
03011600010005	CARGADOR SOBRE LLANTAS DE 200 - 250 HP 4. yd3	hm	1.0000	0.0400	317.10	12.68
03012200040001	CAMION VOLQUETE DE 15 m3	hm	4.0000	0.1600	301.77	48.28
						61.00

Partida **04.06** **ACOMODO DE ROCA SOBRE UÑA**

Rendimiento	m3/DIA	300.0000	EQ.	300.0000	Costo unitario directo por : m3	15.60
-------------	---------------	-----------------	-----	-----------------	---------------------------------	--------------

Código	Descripción Recurso	Unidad	Cuadrilla	Cantidad	Precio S/.	Parcial S/.
Mano de Obra						
0101010005	PEON	hh	4.0000	0.1067	18.60	1.98
0101010010	OFICIAL (CONTROLADOR)	hh	1.0000	0.0267	20.57	0.55
						2.53

Equipos

0301010006	HERRAMIENTAS MANUALES	%mo		3.0000	2.53	0.08
03011700010006	EXCAVADORA SOBRE ORUGAS 325 HP	hm	1.0000	0.0267	486.50	12.99
						13.07

Partida **04.07** **ACOMODO DE ROCA SOBRE TALUD DE DIQUE**



PERÚ

Ministerio
de Desarrollo Agrario
y Riego

Rendimiento	m3/DIA	280.0000	EQ.	280.0000	Costo unitario directo por : m3		16.71
Código	Descripción Recurso		Unidad	Cuadrilla	Cantidad	Precio S/.	Parcial S/.
		Mano de Obra					
0101010005	PEON		hh	4.0000	0.1143	18.60	2.13
0101010010	OFICIAL (CONTROLADOR)		hh	1.0000	0.0286	20.57	0.59
							2.72
		Equipos					
0301010006	HERRAMIENTAS MANUALES		%mo		3.0000	2.72	0.08
03011700010006	EXCAVADORA SOBRE ORUGAS 325 HP		hm	1.0000	0.0286	486.50	13.91
							13.99

Partida	01.05.01	MITIGACION AMBIENTAL					
Rendimiento	glb/DIA	MO.	1.00	EQ.	1.00	Costo unitario dir	3000
Código	Descripción Recurso			Unidad	Cuadrilla	Cantidad	
	PLAN DE MANEJO AMBIENTAL			Glb		1.000	
Partida	01.06.01	FLETE TERRESTRE					
Rendimiento	glb/DIA	MO.	1.00	EQ.	1.00	Costo unitario dir	3500
Código	Descripción Recurso			Unidad	Cuadrilla	Cantidad	
	FLETE TERRESTRE			Glb		1.000	
NOTA: LOS ANALISIS DE COSTOS UNITARIOS SON REFERENCIALES, DEBIENDO SER LA FICHA TECNICA DEFINITIVA LA QUE DETERMINE LOS COSTOS UNITARIOS FINALES							



PERÚ

Ministerio
de Desarrollo Agrario
y Riego

CRONOGRAMA REFERENCIAL DE LA PROPUESTA TECNICA

Actividad : : LIMPIEZA, DESCOLMATACION Y CONSTRUCCIÓN DE DIQUE C/ENROCADO
Ubicación : SECTOR YAPUSCACHI, DISTRITO DE CABANA, PROVINCIA DE SAN ROMÁN, DEPARTAMENTO DE PUNO.
Fecha : 15/12/2023

ITEM	ACTIVIDAD	UND.	PLAZO DE EJECUCION (DÍAS)							
			MES 01				MES 02			
			I	II	III	IV	I	II	III	IV
1.00	LIMPIEZA, DESCOLMATACIÓN (L=1000 M) Y PROTECCIÓN CON DIQUE ENROCADO L= 620.00 M.									
1.01	OBRAS PROVISIONALES									
01.01.01	CARTEL INFORMATIVO DE LA ACTIVIDAD 3.60 x 4.80 m	Und.								
01.01.02	CASETA DE GUARDIANIA Y/O ALMACEN	m2								
1.02	OBRAS PRELIMINARES									
01.02.01	MOVILIZACIÓN Y DESMOVILIZACIÓN MAQUINARIA PESADA	vje								
01.02.02	HABILITACIÓN DE VIAS DE ACCESO	Km								
01.02.03	RAMPA DE INGRESO Y SALIDA A LA ZONA DE TRABAJO	m3								
01.02.04	TRAZO Y REPLANTEO	Km								
01.02.05	CONTROL TOPOGRAFICO									
01.02.06	DESVÍO DEL RÍO	M								
1.03	MOVIMIENTO DE TIERRAS									
01.03.01	LIMPIEZA Y DESCOLMATACIÓN DEL CAUCE	m3								
01.03.02	CONFORMACIÓN DE DIQUE CON MATERIAL PROPIO	m3								
01.03.03	EXCAVACIÓN PARA UÑA DE ENROCADO	m3								
01.03.04	PERFILADO Y REFINE EN TALUD DE DIQUE	m2								
1.04	PROTECCIÓN CON ENROCADO									
01.04.01	SUMINISTRO, TRANSPORTE E INSTALACION DE GEOTEXTIL NO TEJIDO	m2								
01.04.02	SUMINISTRO, TRANSPORTE Y COLOCACION DE FILTRO DE GRAVA	m3								
01.04.03	EXTRACCIÓN DE ROCAS	m3								
01.04.04	SELECCIÓN Y ACOPIO DE ROCAS	m3								
01.04.05	CARGUÍO Y TRANSPORTE DE ROCAS	m3								
01.04.06	ACOMODO DE ROCAS EN UÑA DE ENROCADO	m3								
01.04.07	ACOMODO DE ROCAS EN TALUD DE ENROCADO	m3								
1.05	MITIGACION AMBIENTAL									
01.05.01	MITIGACION AMBIENTAL	glb								
1.06	FLETE TERRESTRE									
01.06.01	FLETE TERRESTRE	GBL								

**PERÚ****Ministerio
de Desarrollo Agrario
y Riego**

RELACION DE INSUMOS

Actividad LIMPIEZA, DESCOLMATACIÓN Y CONFORMACIÓN DE DIQUE CON ENROCADOS EN LA MARGEN DERECHA DEL RÍO CABANILLAS, SECTOR YAPUSCACHI, DISTRITO DE CABANA, PROVINCIA DE SAN ROMÁN, DEPARTAMENTO DE PUNO.

Lugar SECTOR YAPUSCACHI, DISTRITO DE CABANA, PROVINCIA DE SAN ROMÁN, DEPARTAMENTO DE PUNO.

Recurso	Unidad	Cantidad	Precio S/.	Parcial S/.
MANO DE OBRA				
OPERARIO	hh	395.9840	26.15	10,354.98
OFICIAL	hh	595.1151	20.57	12,241.52
PEON	hh	3,229.7079	18.60	60,072.57
PERFORISTA	hh	456.8160	26.42	12,069.08
OFICIAL (CONTROLADOR)	hh	742.9339	20.57	15,282.15
AYUDANTE DE PERFORISTA	hh	456.8160	18.48	8,441.96
TOPOGRAFO	hh	40.0000	26.42	1,056.80
AYUDANTE DE TOPOGRAFIA	hh	36.0000	26.26	945.36
TECNICO (AUTORIZADO x DISCAMEC)	hh	228.4080	30.00	6,852.24
				127,316.65
MATERIALES				
FLETE TERRESTRE	glb	1.0000	3,500.00	3,500.00
FIERRO 3/8"	var	0.5000	22.30	11.15
CLAVOS PARA MADERA CON CABEZA DE 3"	kg	3.7500	7.27	27.26
CLAVOS PARA MADERA CON CABEZA DE 2" A 4"	kg	2.0000	7.27	14.54
CALAMINA GALVANIZADA e=0.14 mm	m2	12.0000	6.90	82.80
GRAVA SELECCIONADA 2-6 MM3	m3	737.9240	76.27	56,281.46
HORMIGON	m3	0.4800	40.00	19.20
GEOTEXTIL NO TEJIDO MACTEX MT200	m2	4,172.9100	10.09	42,104.66
CEMENTO PORTLAND TIPO I (42.5 kg)	bol	4.8000	29.00	139.20
YESO BOLSA 28 kg	bol	6.0000	14.00	84.00
YESO BOLSA 25 kg	bol	1.7100	18.00	30.78
MADERA TORNILLO	p2	160.0000	7.00	1,120.00
ESTACAS DE MADERA	und	100.0000	4.65	465.00
TRIPLAY LUPUNA E= 6 mm	m2	11.2500	14.50	163.13
PINTURA ESMALTE	gal	0.7000	59.66	41.76

**PERÚ****Ministerio
de Desarrollo Agrario
y Riego****Autoridad Nacional del Agua**

DINAMITA AL 65%	kg	1,427.5500	6.94	9,907.20
MECHA L DE SEGURIDAD IMPERMEABLE BLANCA	m	5,710.2000	15.00	85,653.00
FULMINANTE	und	5,710.2000	1.20	6,852.24
GIGANTOGRAFIA SEGUN DISEÑO	und	1.0000	600.00	600.00
BARRENO DE 7/8" x 5 HP	und	97.0734	82.00	7,960.02

215,057.40**EQUIPOS**

MIRAS	día	2.0000	17.36	34.72
JALONES	día	4.0000	14.96	59.84
ESTACION TOTAL	he	8.0000	18.92	151.36
NIVEL TOPOGRAFICO	hm	40.0000	11.48	459.20
HERRAMIENTAS MANUALES	%mo			3,822.27
MARTILLO NEUMATICO DE 29 kg	hm	456.8160	6.04	2,759.17
COMPRESORA NEUMATICA 196 HP 600 - 690 PCM	hm	228.4080	181.13	41,371.54
CARGADOR SOBRE LLANTAS DE 200 - 250 HP 4. yd3	hm	228.4080	317.10	72,428.18
EXCAVADORA SOBRE ORUGAS 325 HP	hm	126.6819	486.50	61,630.73
EXCAVADORA SOBRE ORUGAS 170 - 250 HP 1	hm	271.6815	419.93	114,087.22
TRACTOR DE ORUGAS DE 300-330 HP	hm	612.4040	580.87	355,727.11
TRACTOR DE ORUGAS DE 310-347 HP	hm	12.5000	406.78	5,084.75
CAMION PLATAFORMA 4 x 2 300 HP 19 tn	hm	12.0000	381.36	4,576.32
CAMION VOLQUETE DE 15 m3	hm	913.6320	301.77	275,706.73
CAMION SEMI TRAYLER 6 x4 330 HP 35 TN	hm	30.0000	331.19	9,935.70

947,834.84**SUB CONTRATOS**

PLAN DE MANEJO AMBIENTAL	glb	1.0000	3,000.00	3,000.00
--------------------------	-----	--------	----------	----------

3,000.00**Total S/. 1,293,208.89**

NOTA: LOS INSUMOS SON REFERENCIALES DEBIENDO SER LA FICHA TECNICA DEFINITIVA LA QUE DEFINA ESTOS COSTOS

**PERÚ**Ministerio
de Desarrollo Agrario
y Riego**MOVILIZACIÓN Y DESMOVILIZACIÓN DE MAQUINARIA**

TIEMPO A LA ACTIVIDAD = 1.00 Hr

TIEMPO A LA CANTERA = 1.50 Hr

TIPO DE MÁQUINA	CANT. (UND)	TIEMPO HORAS (IDA Y VUELTA)
VEHÍCULOS TRANSPORTABLES		
CAMION SEMITRAYLER 6 X 4 330 HP 35 ton		15.0
TRACTOR DE ORUGAS DE 310 HP	2	4.0
EXCAVADORA SOBRE ORUGAS 325 HP 2.0-3.8 yd3 (ACTIVIDAD)	1	2.0
EXCAVADORA SOBRE ORUGAS (CANTERA)	1	3.0
CARGADOR SOBRE LLANTAS DE 200-250 HP 4.6 yd3	1	2.0
RODILLO LISO VIBRATORIO AUTOPROPULSADO 70-100 HP 7-9 ton	1	2.0
MOTONIVELADORA DE 125 HP	1	2.0
CAMION PLATAFORMA 4 X 2 122 HP 8 ton		3.0
MARTILLO NEUMATICO DE 29 kg		
COMPRESORA NEUMATICA 335 - 375 PCM - 93 HP		
VEHÍCULOS AUTO TRANSPORTABLES		
CAMION VOLQUETE DE 6X4 15 m3	4	8.0
CAMION CISTERNA 4 X 2 (AGUA) 122 HP 2,000 gl	1	2.0
CAMIONETA 4X4 PICK-UP	2	4.0

Nota: El tiempo a la actividad y a la cantera inicia desde el lugar de procedencia de la maquinaria